






















# Flächenwidmungsplan Marktgemeinde Hard Änderung

Stand vor der Umwidmung (IST)

## Legende

 BB - Baufläche Betriebsgebiet	 V - Vorbehaltsfläche
 BK - Baufläche Kerngebiet	 W - Gewässer
 BM - Baufläche Mischgebiet	 F - Forstwirtschaftliche Fläche
 BW - Baufläche Wohngebiet	 VB - Schienenbahn
 (BB) - Bauerwart. Betriebsgebiet	 VS - Straße
 (BK) - Bauerwart. Kerngebiet	 (VS) - Straße (Planung)
 (BM) - Bauerwart. Mischgebiet	 VS - Straße (Ersichtlichmachung)
 (BW) - Bauerwart. Wohngebiet	 (VS) - Straße (Ersichtli./Planung)
 FF - Freifläche Freihaltegebiet	 ●●●●● Fußweg/Radweg (Bestand)
 FL - Freifläche Landwirtschaft	 ○○○○○ Fußweg/Radweg (Planung)
 FS - Freifläche Sondergebiet	

 Umwidmungsbereich

Gemeindevertretungsbeschluss vom

Siegel

Der Bürgermeister  
Dr. Martin H. Staudinger

Genehmigungsvermerk der Landesregierung

Kataster Stand: 01.04.2021

**HARD**  
AM BODENSEE

Plan-Zahl: ha031.2-27/2021-16

Datum: 23.11.2021

BearbeiterIn: Nadine Telian, Raumplanung  
© Land Vorarlberg, BEV, MG Hard

 M 1 : 600

