






















Flächenwidmungsplan Marktgemeinde Hard Änderung

Stand nach der Umwidmung (SOLL)

Legende

- | | |
|--|--|
|  BB - Baufläche Betriebsgebiet |  V - Vorbehaltsfläche |
|  BK - Baufläche Kerngebiet |  W - Gewässer |
|  BM - Baufläche Mischgebiet |  F - Forstwirtschaftliche Fläche |
|  BW - Baufläche Wohngebiet |  VB - Schienenbahn |
|  (BB) - Bauerwart. Betriebsgebiet |  VS - Straße |
|  (BK) - Bauerwart. Kerngebiet |  (VS) - Straße (Planung) |
|  (BM) - Bauerwart. Mischgebiet |  VS - Straße (Ersichtlichmachung) |
|  (BW) - Bauerwart. Wohngebiet |  (VS) - Straße (Ersichtli./Planung) |
|  FF - Freifläche Freihaltegebiet |  ●●●●●● Fußweg/Radweg (Bestand) |
|  FL - Freifläche Landwirtschaft |  ○○○○○○ Fußweg/Radweg (Planung) |
|  FS - Freifläche Sondergebiet | |

 Umwidmungsbereich

Gemeindevertretungsbeschluss vom

Siegel

.....
Der Bürgermeister
Dr. Martin H. Staudinger

Genehmigungsvermerk der Landesregierung

Kataster Stand: 01.04.2021



Plan-Zahl: ha031.2-27/2021-17

Datum: 23.11.2021

BearbeiterIn: Nadine Telian, Raumplanung
© Land Vorarlberg, BEV, MG Hard

